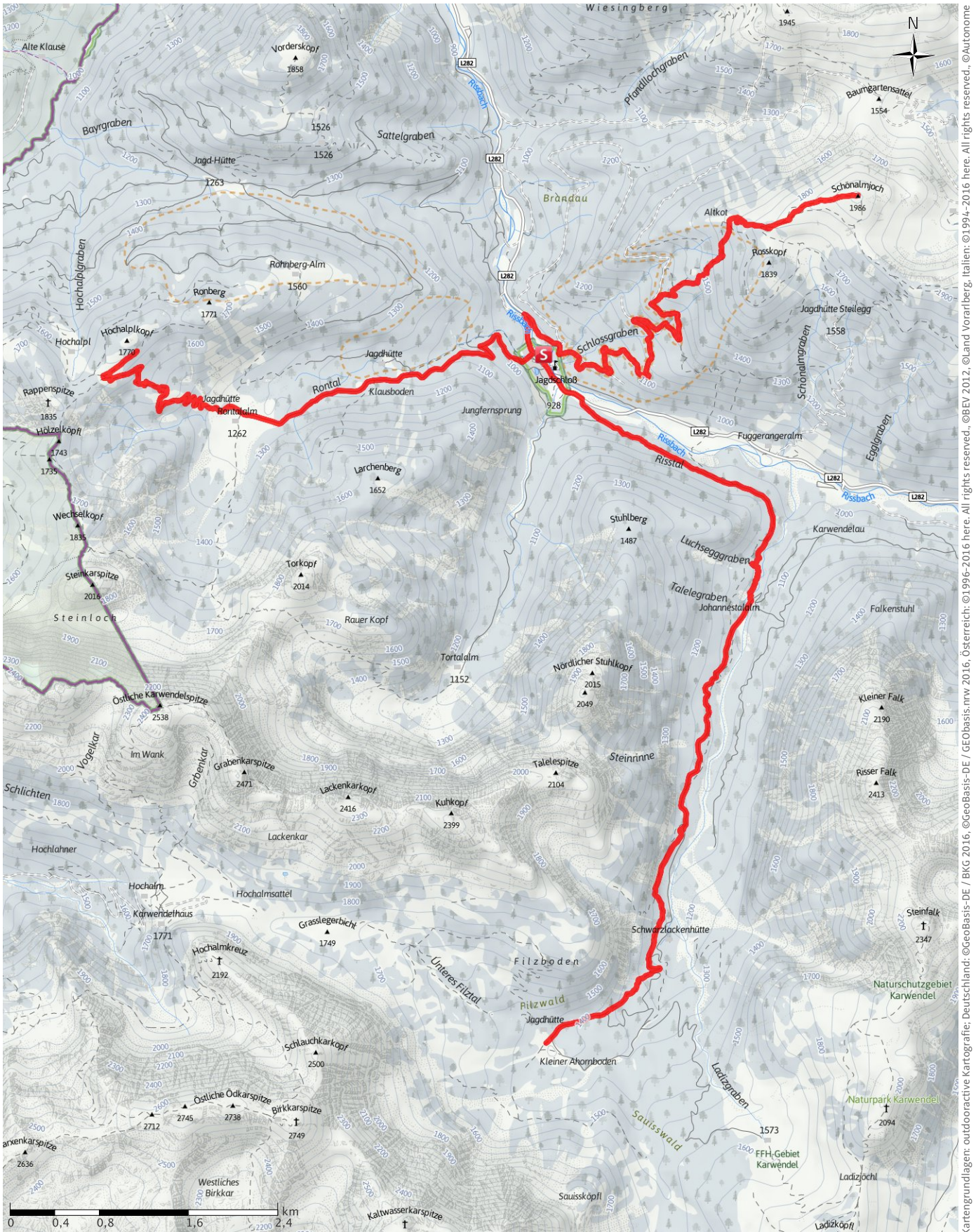


Gemeinschaftstour Schneeschuhwandern 17.-19.2.2017

Schutzgebiete  ! Bitte Schutzgebietsinformationen beachten!



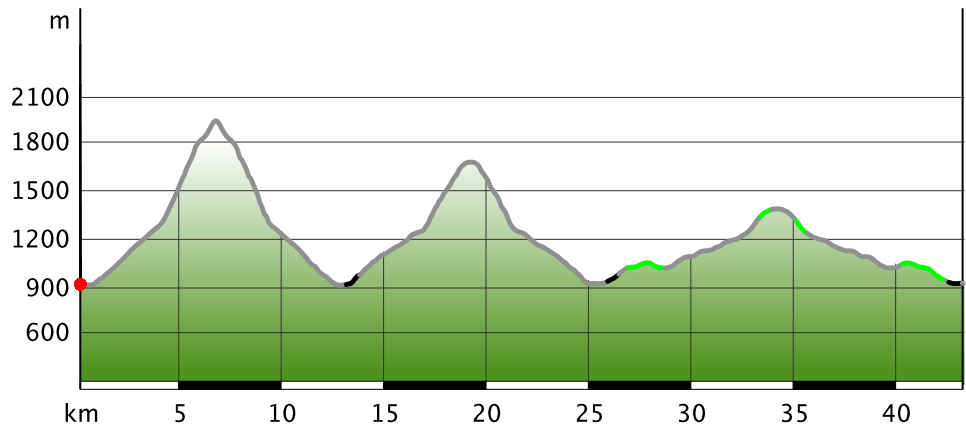
Autonome Provinz Bozen – Südtirol – Abteilung Natur, Landschaft und Raumentwicklung, Schweiz ©swisstopo Kartengrundlagen: outdooractive Kartografie; Deutschland: ©GeoBasis-DE / BKG 2016, ©GeoBasis-DE / GEObasis.mw 2016, Österreich: ©1996-2016 here. All rights reserved., ©BEV 2012, ©Land Vorarlberg, Italien: ©1994-2016 here. All rights reserved., ©Autonome

Gemeinschaftstour Schneeschuhwandern 17. ...

Wegart

Weg	5,4 km
Unbekannt	36,6 km
Straße	2,1 km

Höhenprofil



Tourdaten

Schneeschuh

Strecke	↔	44 km
Dauer	🕒	18:00 Std.
Aufstieg	▲	2460 m
Abstieg	▼	2460 m

Schwierigkeit	mittel
Kondition	●●●●●
Technik	●●●●●
Gefahrenpotenzial	●●●●
Höhenlage	 1986 m 925 m

Beste Jahreszeit

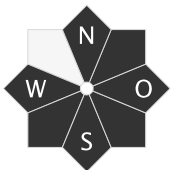
JAN | FEB | MÄR
 APR | MAI | JUN
 JUL | AUG | SEP
 OKT | NOV | DEZ

Bewertungen

Autoren	
Erlebnis	●●●●●
Landschaft	●●●●●
Community	
Tour (0)	★★★★★

Weitere Tourdaten

Exposition



Die Ausrichtung der Tour ist in schwarz dargestellt.



Elke Wunram

Aktualisierung: 18.11.2016

Ausgangspunkt ist das Hotel Zur Post in Hinterriß.

Je nach Schneelage und Wetter stehen uns verschiedene Tagestouren zur Auswahl. Die Routenwahl ist von den Schnee- und Witterungsverhältnissen bzw. den Lawinenwarnstufen abhängig!

Je nach Lawinenlagebericht können wir auch zum Achensee oder in die Lenggrieser Region ausweichen.

Wegbeschreibung

Die möglichen Ziele sind bei den Tagesetappen näher beschrieben.

Start der Tour

Hotel zur Post, Hinterriß

Koordinaten:

Geogr. 47.473159 N 11.467116 E
 UTM 32T 685896 5260697

Ende der Tour

Hotel zur Post, Hinterriß

Sicherheitshinweise

Im Winter ist die Gefahrenlage auch bei geringer Lawinenwarnstufe erhöht. Denkt dran, jeder ist in einer Notsituation auf das Wissen der anderen angewiesen!

Wir treffen uns zum Üben mit dem LVS Gerät am

17.12.16 um 10 Uhr am Milchhaus! Wer verhindert ist, bitte Bescheid geben, ich kümmere mich um einen Ersatztermin.

Gemeinschaftstour Schneeschuhwandern 17. ...

Ausrüstung

Wir können bis zum Hotel fahren, d.h. ihr braucht nur einen Tagesrucksack für Essen, Trinken und Kleidung:-)

Zieht euch zum Wandern nicht zu warm an! Am besten ist die Zwiebeltechnik, dann könnt ihr euch ein- oder auspacken!

Ihr braucht:

bequeme (Winter-) Wanderhose,

feste, wasserdichte Wanderschuhe (über die Knöchel),

Gamaschen,

Teleskopstöcke mit großen Tellern,

Regenschutz (Jacke bzw. Hose),

Kälteschutz (Fleecejacke, warme Funktionsunterwäsche, lange Unterhose, Mütze, Schal bzw. Halstuch, 2 Paar Handschuhe),

Sonnenschutz (Creme, Brille),

Waschzeug,

Stirnlampe,

DAV- und Personalausweis, Krankenversichertenkarte,

Trinkflasche (mind. 1l zum Zuschrauben!),
Thermosflasche,

und die Vesper fürs Wochenende. Alternativ könnt ihr euch bestimmt im Hotel gegen Aufpreis mit Essen versorgen.

Wer einen Biwaksack und/oder eine Rettungsdecke besitzt, bitte mitnehmen!

Da kein Rucksack Dauerregen bzw. -schneefall aushält, packt eure (Ersatz-)Kleidung bitte in Plastiktüten und gönnt eurem Rucksack eine Regenschutzhaube.

Außerdem braucht ihr:

Grödel, Schneeschuhe, LVS-Gerät (Lawinenschüttelgerät),

Lawinsonde und -schaufel.

Bitte Bescheid geben, wer Ausrüstung vom Gmünder DAV ausleihen möchte!!

Informationsmaterial

Karte

DAV Karte BY 12 bzw. 5/2

Literatur

Rother Schneeschuhführer Münchner Berge

Weitere Infos und Links

Meldet euch bis spätestens 3.2.16 bei Elke an. Die Plätze sind begrenzt.

Bezahlt bitte eure **15.-€ Anmeldegebühr in bar bei Elke**, sie gilt als Bestätigung eurer Anmeldung.

Die beiden Übernachtungen im Doppelzimmer mit Frühstück kosten **90€/Person**.

Abends essen wir nach Karte, das Abendessen ist im Preis nicht inbegriffen.

Außerdem kommen noch die **Spritkosten ca. 20€/Person** hinzu.

<http://www.post-hinterriss.info/>

Anreise

Anfahrt

Wir fahren mit Privat PKW. Wer würde fahren?

Abfahrt: **Freitag, 17.2.17 um 6:00 Uhr am Milchhaus**, Kaffee gibts in Bad Tölz oder Lenggries :-)

Bei schlechtem Wetter fahren wir nach Absprache später los

Rückkehr: Sonntag, 19.2. abends

Parken

kostenlose Parkplätze am Hotel

Tour zum Mitnehmen für iPhone und Android



QR-Code scannen und diese Tour offline speichern, mit Freunden teilen und mehr ...